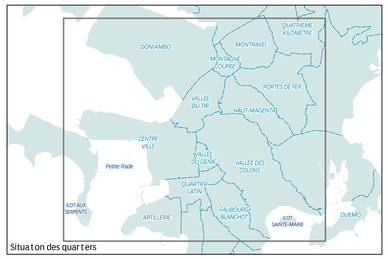

Situation des quartiers

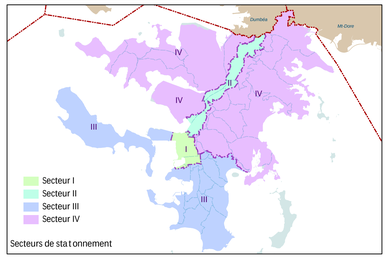

Secteurs de stationnement

Limite administrative communale
Limite de quartier
Récif
Espace maritime de la commune

Dispositions communes :

- Emplacement réservé — 16V12
- Marge de recul
- Rez-de-chaussée actif
- Emprise pour l'assainissement, l'eau et la propreté urbaine — 12A01
- Secteur de stationnement
- Bâtiment d'intérêt architectural
- Arbre remarquable
- Espace planté
- Alignement planté
- Terrain cultivé

Dispositions des zones :

- **Zone naturelle protégée** — NP
- **Zone naturelle de loisirs et de tourisme** — NLT
- **Zone de centralité** — UA1 - UA2
- **Zone résidentielle d'habitat mixte** — UB1
- **Zone résidentielle de moyenne et faible densité** — UB2
- **Zone résidentielle de grands ensembles** — UB3
- **Zone portuaire et aéroportuaire** — UP
- **Zone d'équipements** — UE1 - UE2
- **Zone d'activités économiques** — UAE1 - UAE2 - UAE3 - UAE4
- **Zone urbaine de loisirs** — UL
- **Zone militaire** — UM
- **Zone touristique** — UT1 - UT3
- **Zone à urbaniser** — AU - AUB1 - AUT2

Secteurs spécifiques :

fs : forêt sèche
m : mangrove
n : nuisances
p : patrimoine
r : relief
t : tour

Echelle officielle de représentation : 1 / 5 000 (0 — 100 — 200 m)

Pour connaître les contraintes affectant l'occupation ou l'utilisation du sol, règlement graphique et règlement écrit doivent être consultés de façon complémentaire, ainsi que les autres plans et documents composant le PUD.

Données sources :

Gouvernement de la Nouvelle-Calédonie / DITTT :
parcellaire (février 2021)
Ville de Nouméa :
Service de l'Information Géographique : limites administratives - voirie
Service du Développement Urbain : ensemble des données PUD
GIE SERAIL : bât

VILLE DE NOUMEA

Plan d'Urbanisme Directeur

Révision approuvée par délibération de l'assemblée de province Sud
n° 2-2020 / APS du 13 février 2020
Modification simplifiée n° 1 approuvée par délibération de l'assemblée de province Sud
n° 71-2021 / APS du 20 octobre 2021

Règlement graphique

***

Carte de zonage

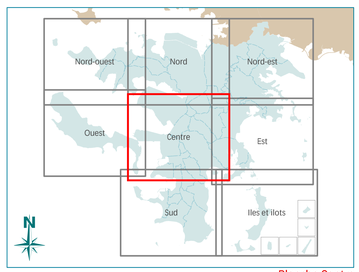

Planche Centre

Conception :
Service du Développement Urbain (VDN - DU - SDU)
Tél : 27.98.10 - Mél : concertation.pud@ville-noumea.nc
Service de l'Information Géographique (VDN - SG - SIG/DGC)
Tél : 23.22.47 - Mél : mairie.sig@ville-noumea.nc

Copyright Ville de Nouméa

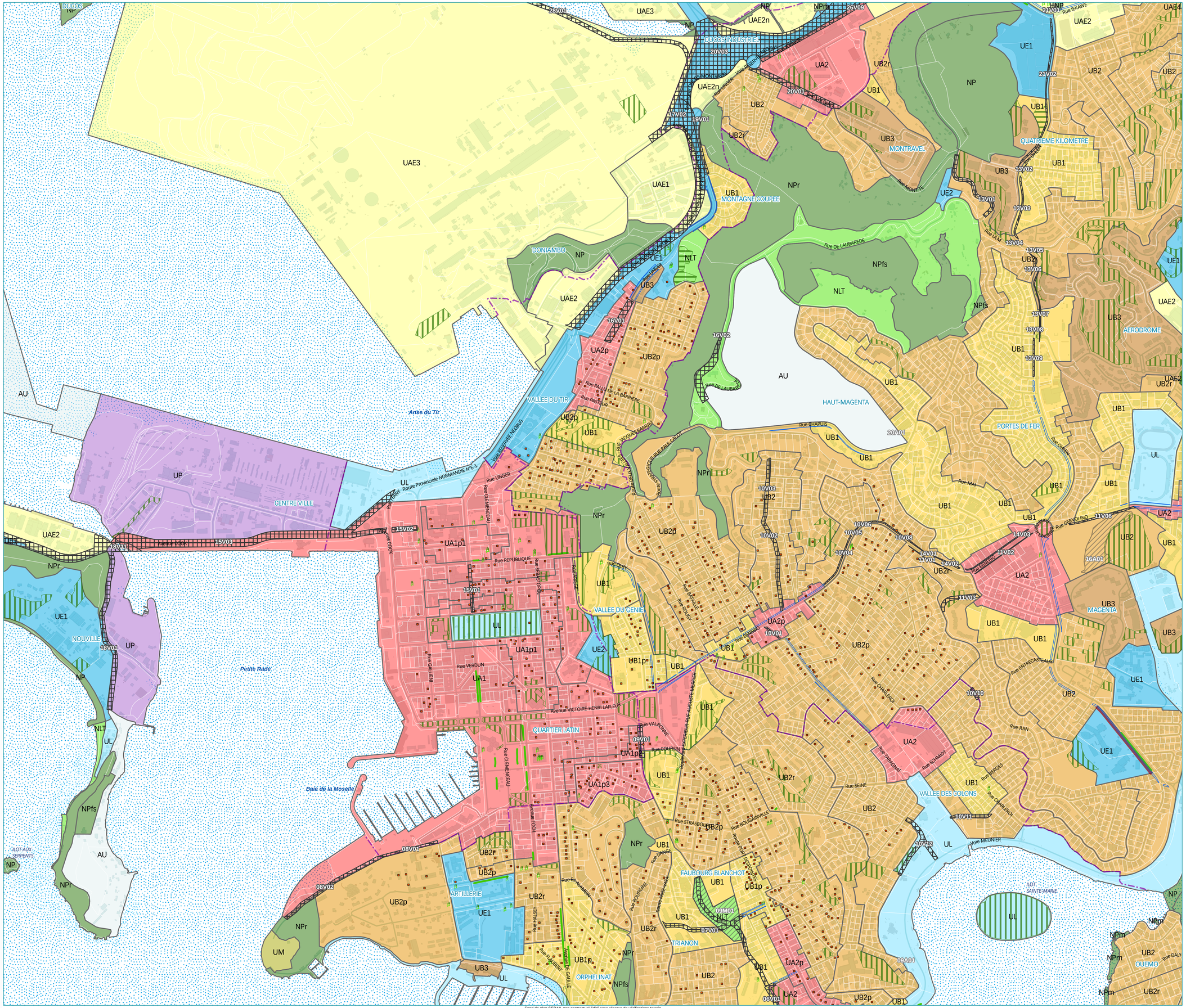
DUCOS
DUCOS INDUSTRIEL
DONIAMBO
MONTRAVEL
QUATRIEME KILOMETRE
MONTAGNE COUPEE
VALLEE DU TIR
HAUT-MAGENTA
PORTES DE FER
AERODROME
CENTRE VILLE
VALLEE DU GENIE
VALLEE DES COLONS
QUARTIER LATIN
FAUBOURG BLANCHOT
ARTILLERIE
TRIANON
ORPHELINAT
MAGENTA
NOUVILLE
OUEMO
Anse du Tir
Petite Rade
Baie de la Moselle
ILOT AUX SERPENTS
ILOT SAINTE-MARIE
Route Provinciale NORMANDIE N°1
Rue UNGER
Rue DE LAURAREDE
Rue DE LAUBAT
Rue CHAPUIS
Rue MAI
Rue CLEMENCEAU
Rue REPUBLIQUE
Rue SEBASTOPOL
Rue VERDUN
Rue GALLIENI
Avenue VICTOIRE-HENRI LAFLEUR
Rue COURBIN
Rue VALRONNE
Rue STRASBOURG
Rue BOUGAINVILLE
Rue ENTRECASTEAUX
Rue JUIN
Rue SEINE
Rue PARACHAT
Rue SCHMIDT
Rue BERGES
Rue CHAMBERD
Voie MEUNIER
Rue DALY
Rue GERVOLINO
Rue ELEAVE
Rue ULM
Rue MONTE
Rue GRIGNY
Rue PAUL DE LA BARRIERE
Rue PASTEUR
Rue JACQUES BARRAU
Rue STRATEGIQUE-RUE PAUL BAGOT
Rue ALBERT
Rue HALSEY
Rue DE GAULLE
Rue BRUNEHAUT
Rue ROUGE
Rue BRUNE
Rue CHARLEMAGNE
Rue ROUTE
Rue ORANGE
Rue COOK
Rue ROBERT
Rue PARMENTIER
Rue PERRIER
Rue ROUTE
Rue ROUTE
Rue ROUTE